



Baulinienplan

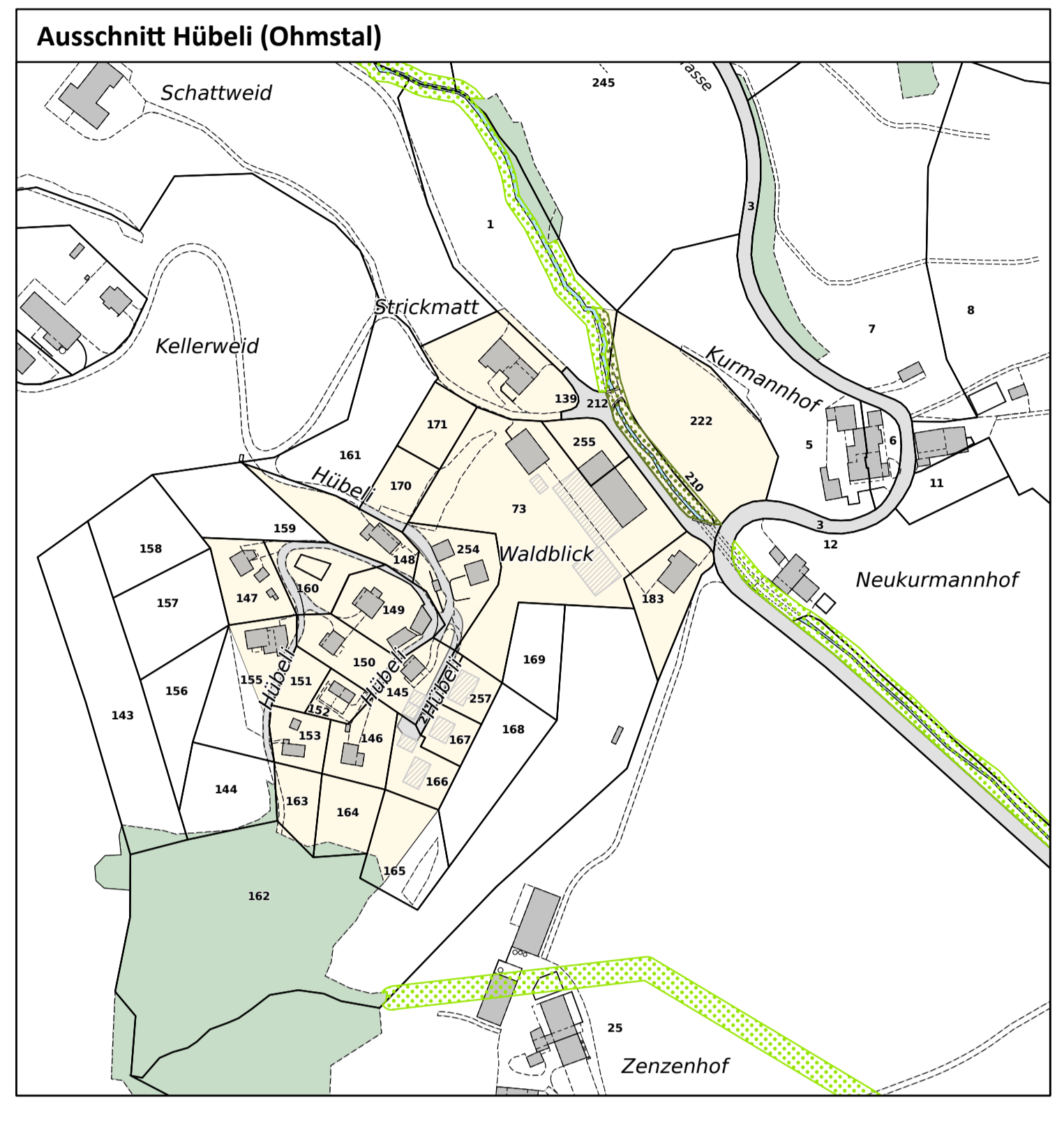
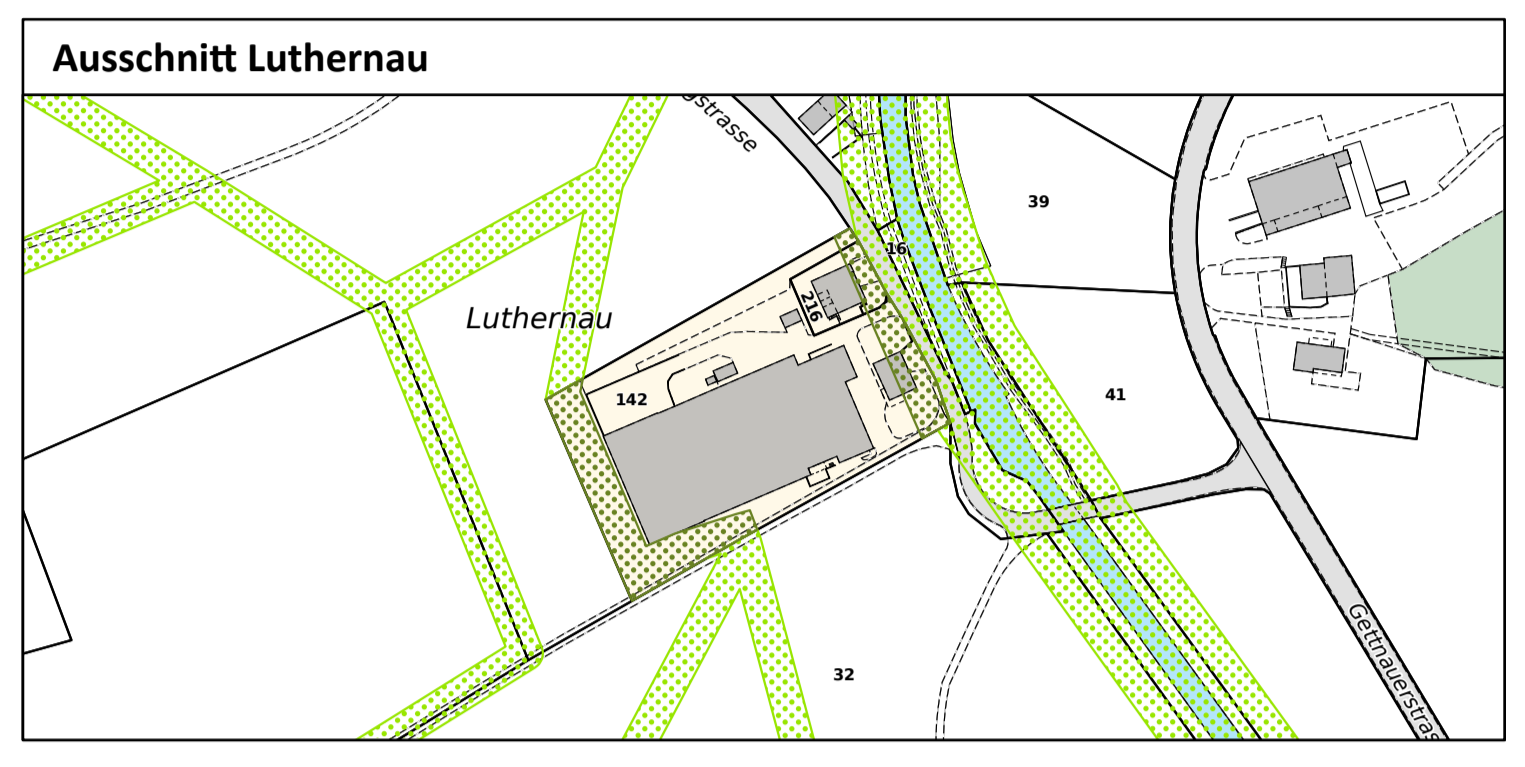
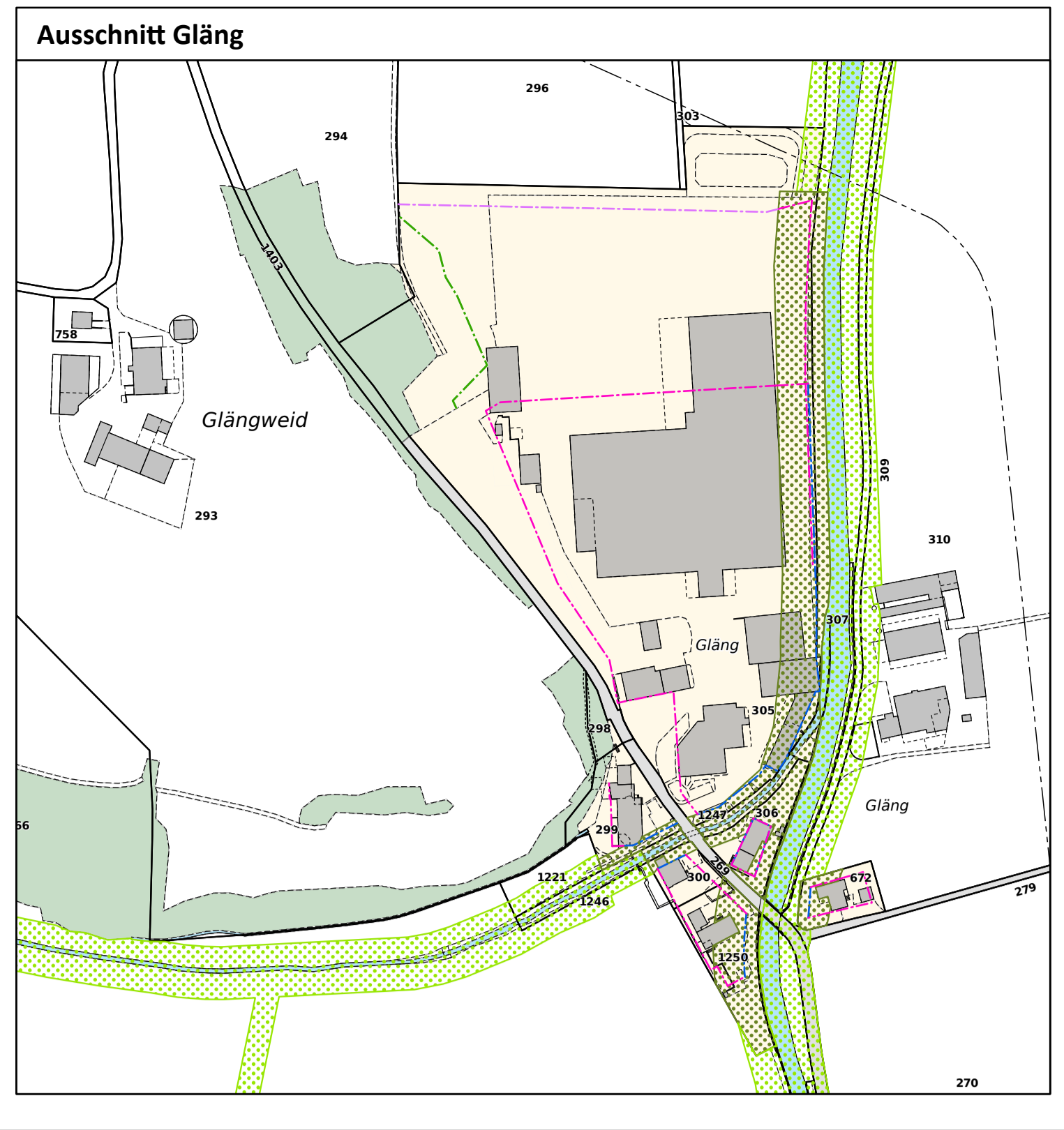
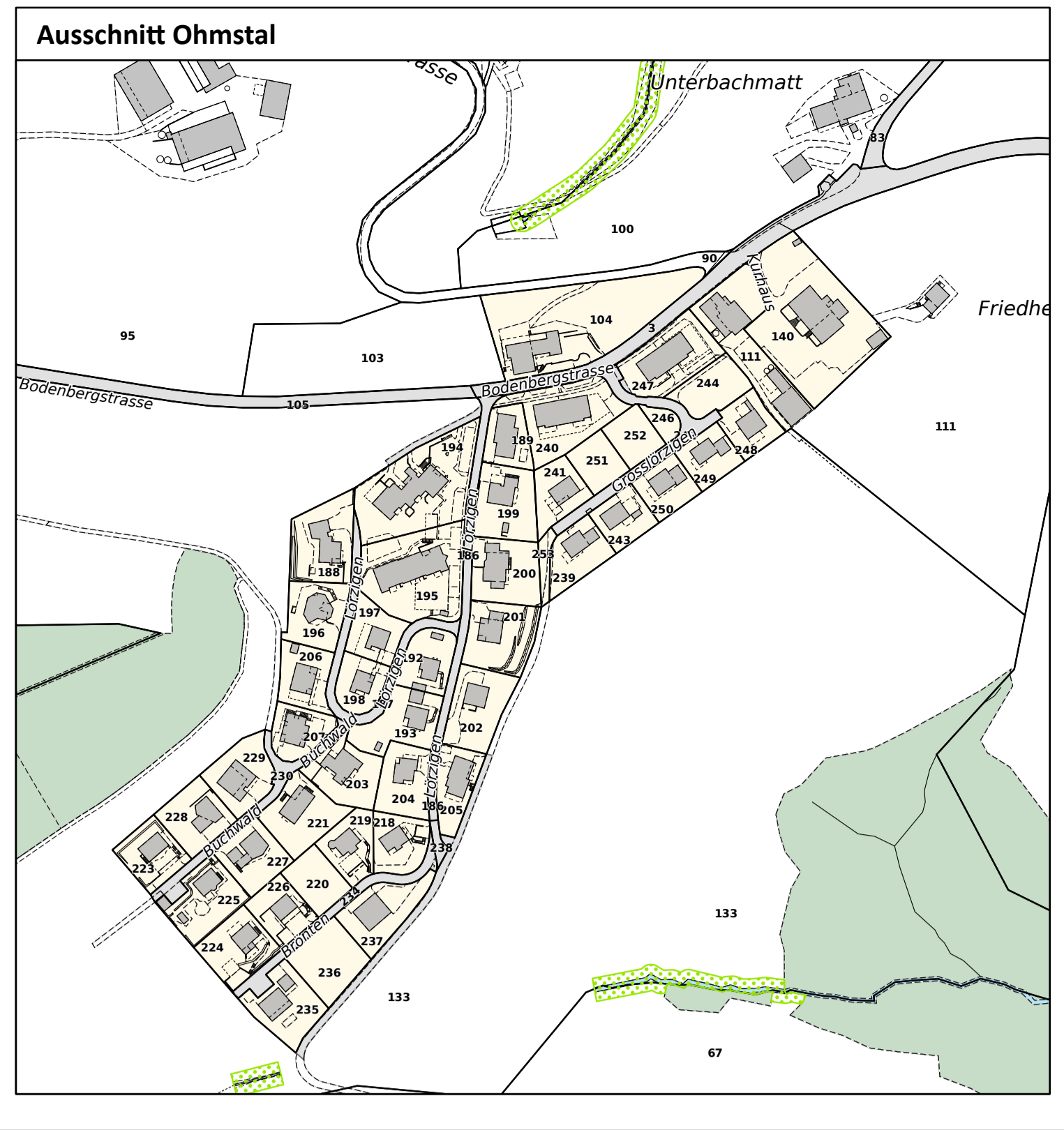
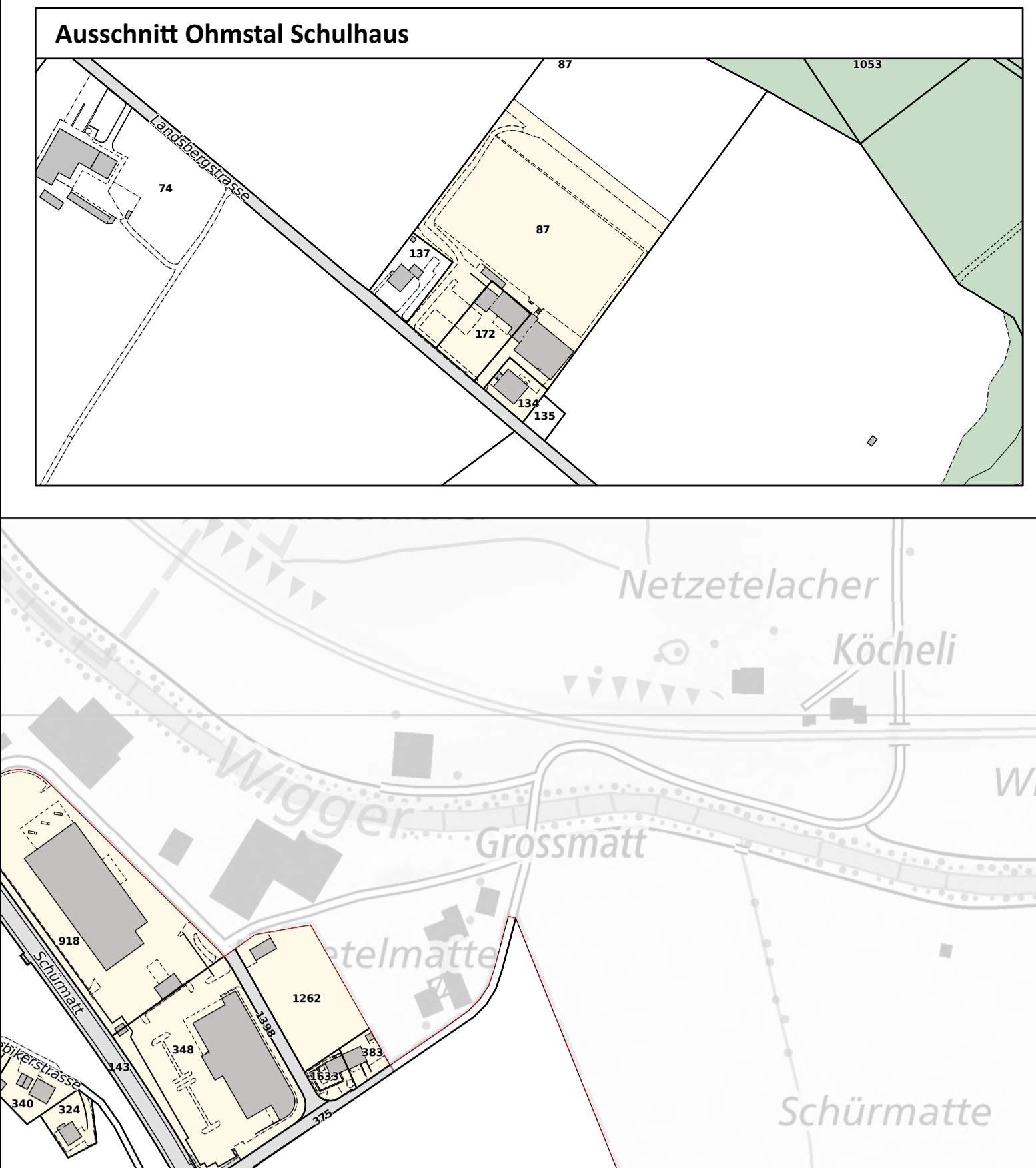
Abschliessende Vorprüfung

Datum	Gez.	Format [mm]	Massstab
20.06.2023	s/f/r	1188 x 840	1:2'500
Meter			



**BURKHALTER
DERUNGS AG**
ARCHITECTUR- UND LANDSCHAFTSPLANUNG

Bühlstrasse 21
6003 Luzern
Tel. 041 267 00 67
info@bplan.ch



- Festlegungen**
- Normbaulinie (Wald)
 - Normbaulinie (Verkehrskorridor)
 - Baulinien festsetzen auf Grundlage des teilweise aufgehobenen Baugebietes Gläng aus dem Jahr 1994 (letzte Änderung 2009) und dem Gestaltungsplan Gläng 2021
 - Normbaulinie
- Aufhebung**
- Wasserbaulinie
 - Normbaulinie
 - Strassenbaulinie
 - Normbaulinie
 - Baulinien aufzuheben auf Grundlage des teilweise aufgehobenen Baugebietes Gläng aus dem Jahr 1994 (letzte Änderung 2009) und dem Gestaltungsplan Gläng 2021
 - Normbaulinie
- Information**
- Strassenbaulinie bestehend
 - Normbaulinie
 - Zwangbaulinie
 - Bestandbaulinie
 - Baulinie im Anordnungsbereich
 - Originalzone Gewässerum
 - Freihaltezone Gewässerum
 - Gewässer
 - Wald
 - Baugelände
 - Verkehrsweg / Verkehrsfläche