

Gemeinde Schötz

Grundbuch Schötz

Waldfeststellung

gemäss Art. 10 Abs. 2 WaG und § 6 Abs. 2 KWaG






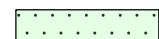
Fussballanlage / Ronkanal

1:500

Öffentliche Auflage vom 19. Februar 2024 bis 19. März 2024

Waldfeststellungsentscheid der Dienststelle lawa vom

Legende:

-  Einspracheberechtigte Waldgrenze im Sinne von Art.13 Abs. 1 WaG
-  Entfallende statische Waldgrenze
-  Rechtsgültige statische Waldgrenze
-  Bauzone sowie Abbau- / Deponie- oder Weilerzone (Änderungen im Rahmen der laufenden Revision)
-  Bauzone sowie Abbau- / Deponie- oder Weilerzone (rechtsgültig)
-  Wald



Amtliche Vermessung
Nachführungskreis West
Geometer Andreas Heini
Heini Geomatik AG
Vorstadt 19
6130 Willisau

Dokumentname Geoportal: **soet_stawa_20xxxxx_plan.pdf**

Situationsmutation: Nr. -

Datum Planerstellung: 02.11.2023

Auftragsnummer: soet2309

Plangrundlage: Daten der amtlichen Vermessung

